



















# LEGENDE

-  Geltungsbereich Bebauungsplan "Miesing-Rohrbach" 10. Änderung
-  Geltungsbereich Bebauungsplan "Miesing-Rohrbach"
-  Flurgrenze
- 1090** Flurnummern
-  Gebäude Bestand

-  A11 Intensiv bewirtschafteter Acker (2 WP)
-  B311 Einzelbäume/Baumreihen/Baumgruppen mit überwiegend einheimischen, standortgerechten Arten, junge Ausprägung (5 WP)
-  F15 Nicht oder gering veränderte Fließgewässer (14 WP)
-  F212 Gräben mit naturnaher Entwicklung (10 WP)
-  F232 Sonstige künstlich geschaffene Fließgewässer mit naturnaher Entwicklung (10 WP)
-  G12 Intensivgrünland, brachgefallen (5 WP)
-  K11 Artenarme Säume und Staudenfluren (4 WP)
-  K122 Mäßig artenreiche Säume und Staudenfluren frischer bis mäßig trockener Standorte (6 WP)
-  K123 Mäßig artenreiche Säume und Staudenfluren nasser Standorte (7 WP)
-  R111 Schilf-Landröhrichte (10 WP)
-  V32 Wirtschaftsweg (1 WP)
-  X12 Mischgebiet (1 WP)
-  X132 Einzelgebäude im Außenbereich (1WP)




## BEBAUUNGSPLAN "MIESING-ROHRBACH" - 10. Änderung



GEMEINDE: NIEDERBERGKIRCHEN  
 LANDKREIS: MÜHLendorf A. INN  
 REG.-BEZIRK: OBERBAYERN

Auftraggeber:  
 Andreas Häckl  
 Miesing 4  
 84494 Niederbergkirchen

**Bestandsplan**  
 Biotop- und Nutzungstypen

N  
  
 M 1:500

Datum:  
 20.01.2025

  
 LANDSCHAFTSARCHITEKTUR

\_\_\_\_\_  
 Unterschrift

Innstraße 77, 84513 Töging am Inn  
 Tel.: 08631 3028450  
 Email: info@landschafftraum.de

Bearbeitung: Beatrice Schötz, Landschaftsarchitektin  
 Inge Gockner-Axenbeck, Techn. Zeichnerin